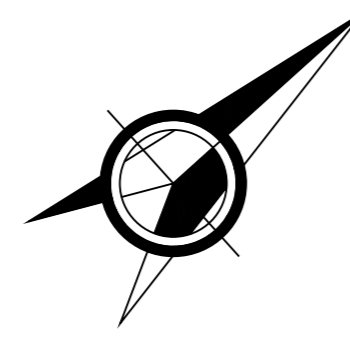


ไฮลทาง

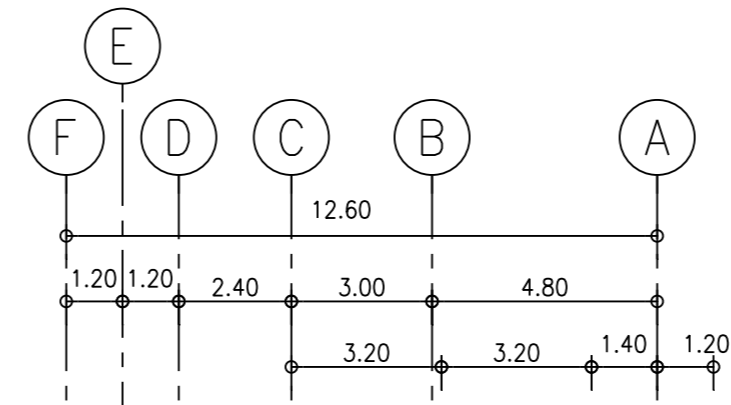
ไฮลทาง

ทางหลวงหมายเลข 311 สิงห์บุรี - สิงห์บุรี

ไปสิงห์บุรี



ทิศเหนือ



ถึงบำบัดน้ำเสียสำเร็จรูป
ส่วนการละ 1000 ลิตร
ส่วนการกรองอากาศ 500 ลิตร

ถึงบำบัดน้ำเสียสำเร็จรูป
ส่วนการละ 1500 ลิตร
(วางบนขาตั้ง)

แนวเขตที่ดิน = 74.48 ม.

ต่อลง
ทางระบายน้ำ
สาธารณะ

CW. 3/4" (PVC 13.5)

ปลุกหญ้า

เครื่องสูบน้ำเพิ่มความดัน

ห้องเก็บพัด

ห้องรับแขก

ห้องนอน

ห้องนอน

ห้องนอน

ห้องนอน

ห้องนอน

ห้องนอน

ห้องนอน

ห้องนอน

ห้องนอน

ห้องนอน

ห้องนอน

ห้องนอน

ห้องนอน

ห้องนอน

ห้องนอน

ห้องนอน

ดินถมใหม่

แนวเขตที่ดิน = 53.2 ม.

จุดตรวจ +0.50

จุดตรวจ +0.50

จุดตรวจ +0.50

จุดตรวจ +0.50

จุดตรวจ +0.50

จุดตรวจ +0.50

จุดตรวจ +0.50

จุดตรวจ +0.50

จุดตรวจ +0.50

จุดตรวจ +0.50

จุดตรวจ +0.50

จุดตรวจ +0.50

จุดตรวจ +0.50

จุดตรวจ +0.50

จุดตรวจ +0.50

จุดตรวจ +0.50

จุดตรวจ +0.50

จุดตรวจ +0.50

จุดตรวจ +0.50

ต่อลง
ทางระบายน้ำ
สาธารณะ

300 mm.RC.1:200

บ่อดักขยะ

จุดตรวจ +0.50

จุดตรวจ +0.50

จุดตรวจ +0.50

จุดตรวจ +0.50

จุดตรวจ +0.50

จุดตรวจ +0.50

จุดตรวจ +0.50

จุดตรวจ +0.50

จุดตรวจ +0.50

จุดตรวจ +0.50

จุดตรวจ +0.50

จุดตรวจ +0.50

จุดตรวจ +0.50

จุดตรวจ +0.50

จุดตรวจ +0.50

จุดตรวจ +0.50

จุดตรวจ +0.50

จุดตรวจ +0.50

ถึงบำบัดน้ำเสียสำเร็จรูป
ส่วนการละ 1000 ลิตร
ส่วนการกรองอากาศ 500 ลิตร

ปลุกหญ้า

แนวหลังคา

300 mm.RC.1:200

300 mm.RC.1:200

300 mm.RC.1:200

300 mm.RC.1:200

300 mm.RC.1:200

300 mm.RC.1:200

300 mm.RC.1:200

300 mm.RC.1:200

300 mm.RC.1:200

300 mm.RC.1:200

300 mm.RC.1:200

แนวเขตที่ดิน = 46.72 ม.

เครื่องสูบน้ำเพิ่มความดัน

แนวเขตที่ดิน = 19.96 ม.

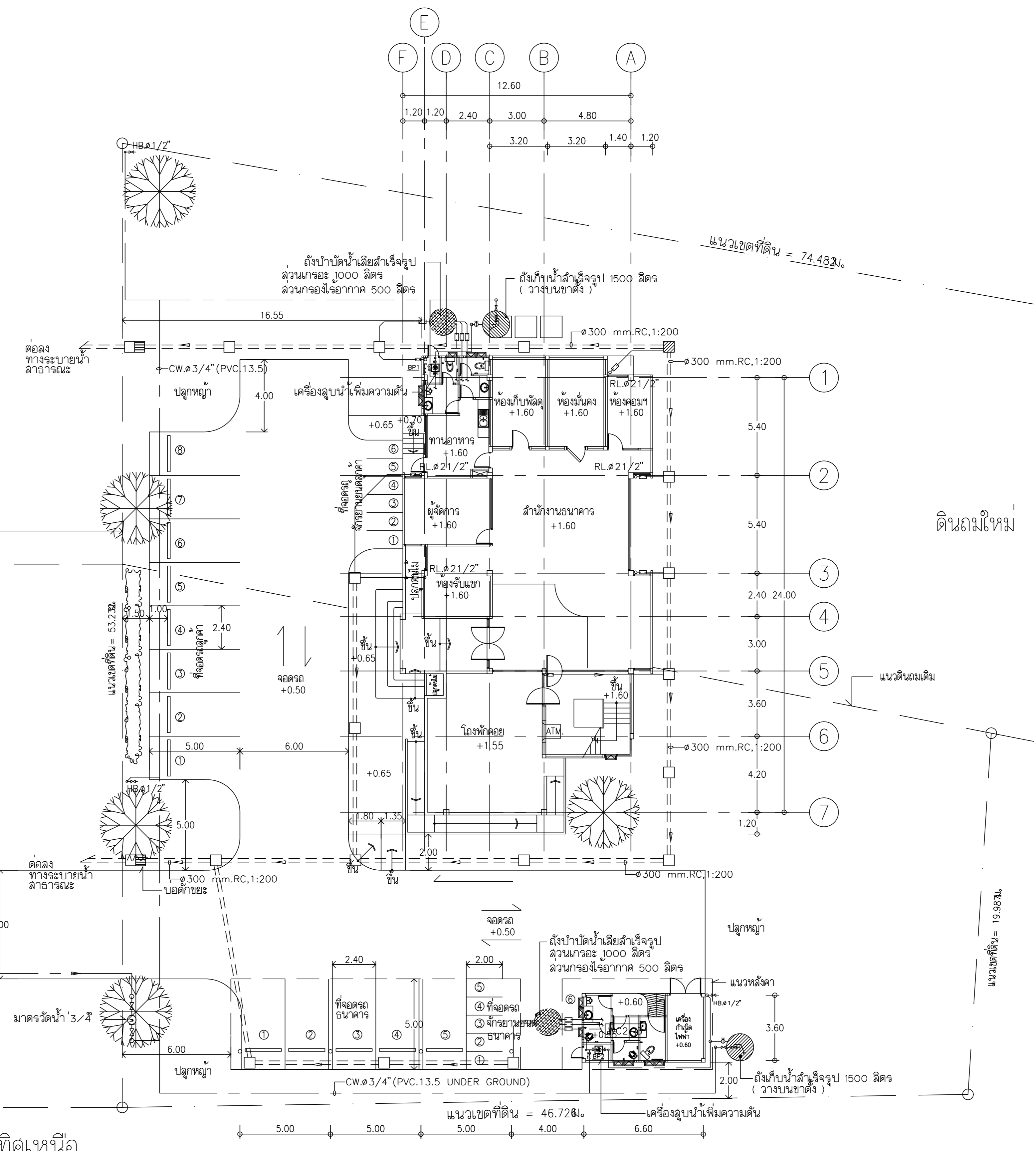
แนวเขตที่ดิน = 24.11 ม.

LEGEND

IL-0.90 BFF. = INVERT LEVEL -0.90 BELOW FINISHED FLOOR

SYMBOLS

- = GUTTER COVER WITH HOT DIP GALVANIZED
- = GUTTER COVER WITH CONCRETE GRATING
- = REINFORCE CONCRETE PIPE WITH V-DRAIN AT TOP OF PIPE
- = REINFORCE CONCRETE PIPE WITHOUT V-DRAIN AT TOP OF PIPE (WITH V-DRAIN AT TOP OF MANHOLE ONLY)
- = REINFORCE CONCRETE PIPE WITH GUTTER AT TOP
- = DRAINAGE MANHOLE INSTALLED BELOW ROAD
- = REINFORCE CONCRETE
- = DRAINAGE MANHOLE WITH BAR SCREEN
- = DRAINAGE MANHOLE INSTALLED BELOW CURB W/ STREET INLET BOTH SIDE



REVISIONS	DATE

NOTE

- ALL DIMENSIONS ARE IN METER UNLESS OTHERWISE INDICATED
- NO DIMENSION SHALL BE SCALED
- ALL DRAWINGS ARE THE PROPERTY OF THE AREA CO.,LTD. AND CAN NOT BE USED REPRODUCED OR DUPLICATED WITHOUT PERMISSION

OWNER
ธนาคารเพื่อการเกษตรและสหกรณ์การเกษตร

DESIGNER
AREA
 AREA CO.,LTD.
 111/1 Ladprao23 Ladprao Chatchak Bangkok 10900
 Tel. (662) 5139533-5 Fax. (662) 5139536

สถาปนิก
 อลงกรณ์ ตราชู สล.1013ฉ
 วินัย บุญวณิชย์ สล.1547ก
 พรชัย กิติวรรณประลากร สล.2492ก
 วิบูลย์ เจริญวราวุฒิ สล.102ฉ

ASSISTANT ARCHITECT
 เกียรติกร แลนดูวงศ์
 วิศวกรโครงสร้าง
 มานะ จรุงพงษ์ศักดิ์ สล.4023
 อลงกรณ์ ตราชู สล.3303
 ดนัย สวาภิฉม สล.4358

วิศวกรสถาปัตยกรรม
 สุภัทรา วาณิชยกุล สล.1748
 ศิริชัย จันทร์กุล บวฉ.

วิศวกรไฟฟ้า
 บรรจง เจริญกิจพิบูลผล วพฉ.162
 ชัยวัฒน์ ชื่อดวง ภพฉ.5414

วิศวกรเครื่องกล
 ณัฐ นิติน สล.1483

มีถิ่นฐานการ
 พิรลุด สุวรรณเกษวิชัย สล.4250ภ
 สิทธิชัย อุณหะพันธ์ สล.บ.ภ.ย.ฉ

DRAWN จรุง อ่อนจิ๋ว DATE
 CHECKED
 APPROVED

โครงการ
อาคารสำนักงานสาขา
 ชี้แจง
 สาขาจรรยา จะเข้ยนาท
 แบบแปลน ระบบสถาปัตยกรรม
 พังบิจิเวณโครงการ

FILE NO	DRAWING NO
DATE	SN-03
SUB TOTAL	GRAND TOTAL